




MAAKORRALDUSKAVA

Tartu maakonnas Elva vallas Palupõhja külas asuvalle Rõngaskoolme sihtkaitsevöönd 1 kinnisasjale (registriosa nr 11410350, katastritunnus 60501:001:0257, omanik Eesti Vabariik, riigivara valitseja Kliimaministeerium, volitatud asutus Riigimetsa Majandamise Keskus) juurdelõike tegemiseks



Leppemärgid:

-  katastriüksuste piirid
-  juurdelõige (Pedja jõgi)
-  Rõngaskoolme sihtkaitsevöönd 1 katastriüksuse piir pärast juurdelõike tegemist

Kooskõlastus:  
Riigimetsa Majandamise Keskuse esindaja  
/allkirjastatud digitaalselt/

Koostaja:  
Maa-ameti riigimaade büroo peaspetsialist  
Marje Green /allkirjastatud digitaalselt/

Koostamise kuupäev: 01.03.2024